


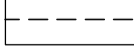
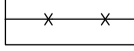



AEROPORTO DI MILANO LINATE
 MAPPE DI VINCOLO
 LIMITAZIONI RELATIVE AGLI OSTACOLI E AI PERICOLI PER LA
 NAVIGAZIONE AEREA
 (Art. 707 commi 1,2,3,4 Codice della Navigazione)
**PLANIMETRIA CATASTALE FOGLIO CON
 SUPERFICIE DI INVILUPPO**

TAV N. PC189 **COMUNE DI MILANO**
 scala: 1:1.000 **FOGLIO N. 401**
 data: Novembre 2010 **PROVINCIA DI MILANO**
 rev.: Luglio 2011

SOCIETA' DI GESTIONE:
 Società per Azioni
 Esercizi Aeroportuali
 Aeroporti di Milano
 20090 Segrate, Milano
 www.seamilano.eu **PIANIFICAZIONE AEROPORTUALE**

PROGETTISTA INCARICATO: **topstudio**
 topstudio s.p.a. s.r.l. engineering
 topstudio s.p.a. s.r.l. engineering
 20115 Gravellona (CO) - Via Dispersi in Guerra, 36 **POST HOLDER DELLA PROGETTAZIONE:**
 S.E.A. - Società p.a. Esercizi Aeroportuali
 DIREZIONE INFRASTRUTTURE
 Ing. Gianpaolo Pizzi
 Responsabile Progettazioni
 Post Holder Progettazione Infrastrutture e Sistemi

APPROVATO DA ENAC: **IL DIRETTORE OPERATIVITA':**
 n. 005/IOP/MV del 15.09.2011 **Ing. Franco Conte**

- LEGENDA**
-  LIMITI SUPERFICIE DI INVILUPPO
 -  CURVE DI ISOLIVELLO ALTIMETRICO
 -  LIMITE DEL SEDIME AEROPORTUALE
 -  CONFINI COMUNALI
 -  LIMITE FOGLI
 -  GRIGLIA COORDINATE GEOGRAFICHE WGS84