

Milano



Direzione Centrale Sviluppo del Territorio

Settore Progetti Strategici

Comune di Milano

PROPOSTA ACCORDO DI PROGRAMMA

CON CONTENUTO DI VARIANTE URBANISTICA AL PIANO REGOLATORE GENERALE VIGENTE, APPROVATO CON DELIBERAZIONE DELLA G.R.L. N° 29471 DEL 26 FEBBRAIO 1980, PER LA TRASFORMAZIONE URBANISTICA DELLE AREE FERROVIARIE DISMESSE E IN DISMISSIONE SITE IN COMUNE DI MILANO, DENOMINATE:
"SCALO FARINI, SCALO ROMANA, SCALO E STAZIONE DI PORTA GENOVA, SCALO BASSO DI LAMBRATE, PARTE DEGLI SCALI GRECO - BRED A E ROGOREDO, AREE FERROVIARIE S. CRISTOFORO ", CORRELATA AL POTENZIAMENTO DEL SISTEMA FERROVIARIO MILANESE.

SCALO ROGOREDO

Tavola n.:

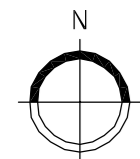
12

Descrizione tavola:

Vincoli sovraordinati

Codice archivio:
2089/12/A/09/06

Stesura originale:
Aprile 2009
Novembre 2009



Direttore di Settore:
Arch. Giancarlo Tancredi

Gruppo di Lavoro:
Collaboratori esterni progettazione urbanistica:
Arch. Barbara Coppetti
Arch. Monica Moschella
Arch. Antonella Renna
Collaboratori esterni aspetti legali e procedure amministrative:
Avv. Fabio Todarello
Avv. Matilde Battaglia
Collaborazione grafica:
Sig.ra Carmen Bozzetti
Geom. Grazia Brusamolino

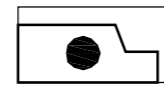
Zona di dec.: 4 Quadrante: GH/IL-9.10 Dimensione mq.: 0.40 Scala: 1:5000

Publicazione: dal al

LEGENDA



LIMITE DELLA VARIANTE AL P.R.G. VIGENTE



BENI CULTURALI ai sensi dell' art.10 parte 2a D.Lgs 42/2004 (ex 1089/39)



BENI PAESAGGISTICI ai sensi della parte 3a D.Lgs 42/2004 (ex 1497/39)



PARCHI REGIONALI ai sensi della L.12/2005




VINCOLI AEROPORTUALI DECADUTI: IN CORSO DI AGGIORNAMENTO. PER GLI AMBITI RICADENTI NELLE FASCE INDICATE E' NECESSARIO PARERE DEL' ENAC legge 4-2-1963 n° 58 servitù aeroportuali: aereoporto di Linate



FASCE DI RISPETTO FERROVIARIE PRIMA DELLA DISMISSIONE ai sensi del D.P.R. 11 luglio 1980 n° 753



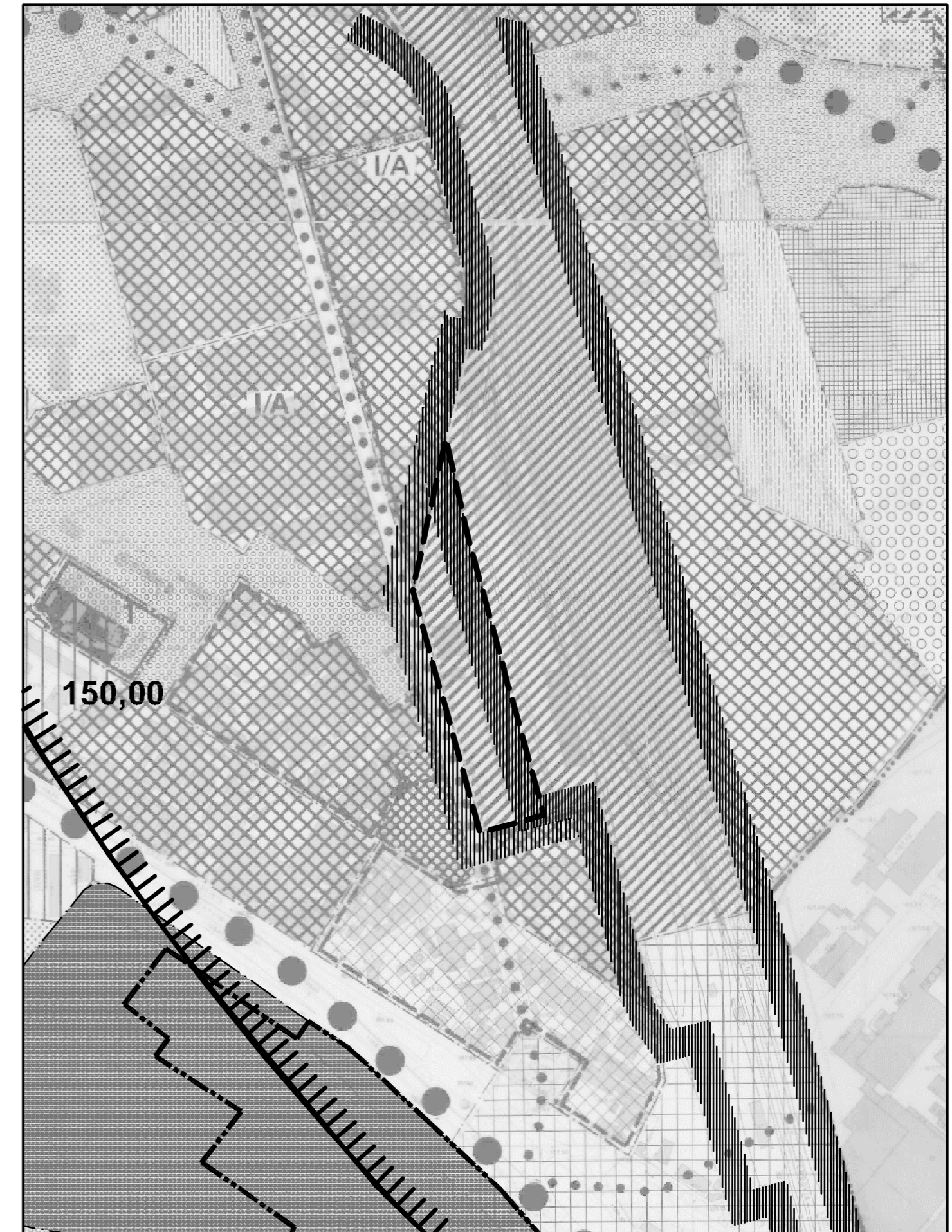
FASCE DI RISPETTO FERROVIARIE DOPO LA DISMISSIONE ai sensi del D.P.R. 11 luglio 1980 n° 753



FASCE DI RISPETTO CIMITERIALE ai sensi dell'art.338 del Regio Decreto 27 luglio 1934 n°1265 (Testo Unico delle leggi sanitarie) e successive modificazioni



PIANO STRALCIO PER L'ASSETTO IDROGEOLOGICO (P.A.I.) approvato con D.P.C.M. (in attuazione dell'art.3 L.R. 41/97)



STRALCIO DI P.R.G. VIGENTE - SCALA 1:5000