

Milano



Comune di Milano

IL DIRETTORE
arch. GIANCARLO TANCREDI

Direzione Centrale Sviluppo del Territorio
Settore Pianificazione Urbanistica Attuativa e Strategica
Servizio Pianificazione Attuativa

COMUNE DI MILANO
DIREZIONE CENTRALE SVILUPPO DEL TERRITORIO
SETTORE PIANIFICAZIONE URBANISTICA ATTUATIVA E STRATEGICA

Ai sensi dell'art. 18 del D.P.R. 28.12.2000 n. 445 certifico che il presente documento è conforme all'originale allegato alla Deliberazione di G.C. n. 1433 del 19.07.2013 e all'Atto Integrativo all'A.d.P. Polo Urbano Fiera sottoscritto in data 16.06.2014

Milano, 26 giugno 2014



IL DIRETTORE DI SETTORE
Arch. Giancarlo Tancredi

ATTO INTEGRATIVO ALL'ACCORDO DI PROGRAMMA PER LA QUALIFICAZIONE E LO SVILUPPO DEL SISTEMA FIERISTICO LOMBARDO (D. P. G. R. N° 58521 DELL' 08/04/1994) E SUCCESSIVE MODIFICHE E INTEGRAZIONI PER LA VARIAZIONE DEGLI ASPETTI URBANISTICI E DEGLI IMPEGNI DEI SOGGETTI NEL POLO URBANO.

ALLEGATO SUB "b4"

Tavola n.:

03

Descrizione tavola:

- Planimetria dei vincoli sovraordinati

Codice archivio:
xxxx/03/A/13/06

Stesura originale:
Giugno 2013

Direttore Centrale:
Arch. Giuseppina Sordi

Direttore del Settore Progetti Strategici:
Arch. Giancarlo Tancredi

Gruppo di lavoro:

Arch. Luca Larosa
Avv. Grazia Lamera
Geom. Francesco Mazzotta


Arch. Antonella Renna (AMAT)

Zona di dec.:	Quadrante:	Dimensione mq.:	Scala:
8	EF - 5.6 / 7.8	0.27	1:5000

Pubblicazione: dal al




LEGENDA DEI VINCOLI SOVRAORDINATI



LIMITE DELLA VARIANTE AL P.R.G. VIGENTE



BENI CULTURALI ai sensi dell' art.10 parte 2a D.Lgs 42/2004 (ex 1089/39)



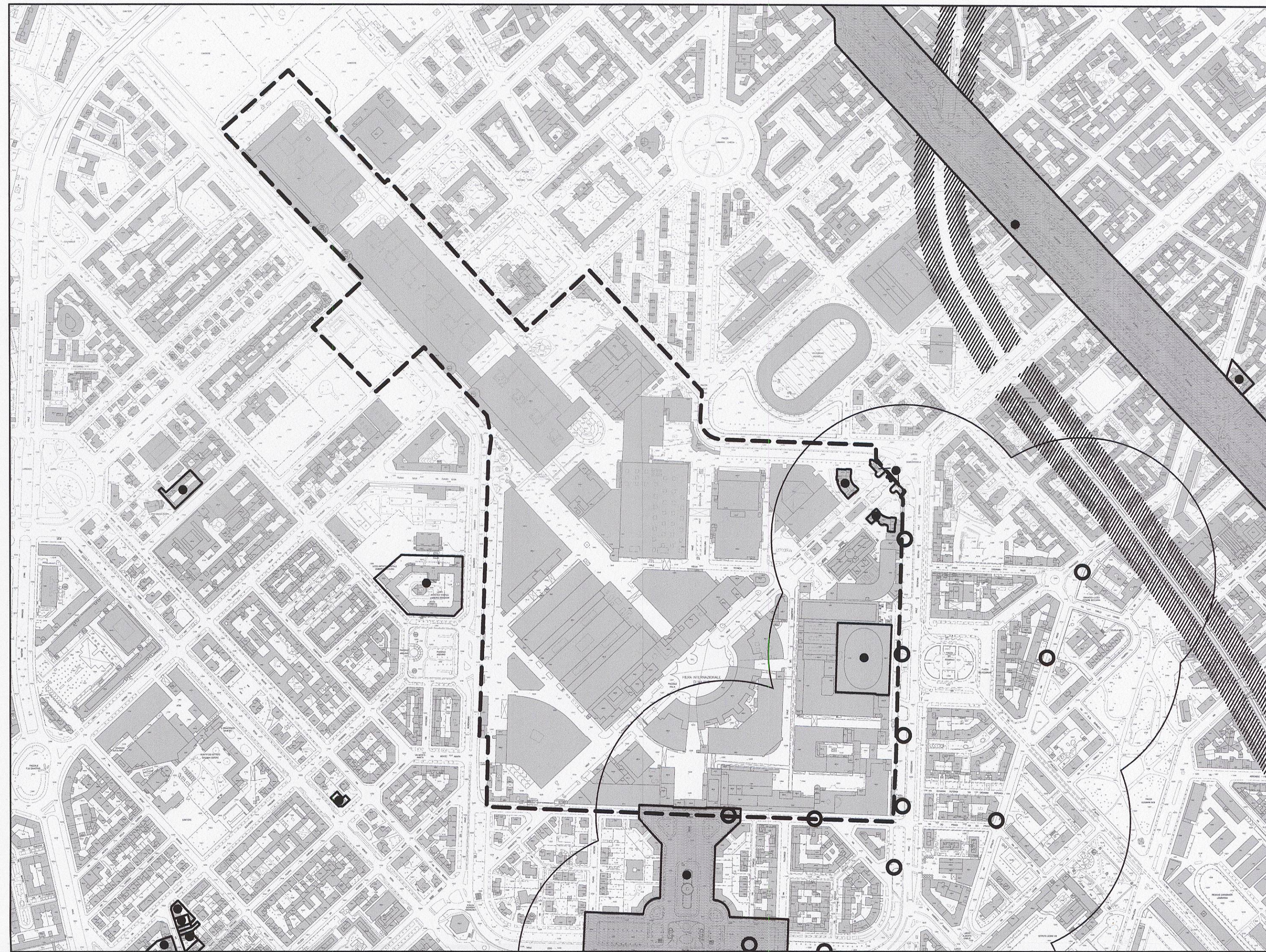
BENI PAESAGGISTICI ai sensi della parte 3a D.Lgs 42/2004 (ex 1497/39)



FASCE DI RISPETTO FERROVIARIE ai sensi del D.P.R. 11 luglio 1980 n° 753



POZZI ai sensi del D.Lgs 3/4/2006 n°152 e D.G.R. 7/12693
zona di tutela assoluta (10 mt.)
fascia di rispetto (200 mt.)



AEROFOTOGRAMMETRICO - SCALA 1:5000