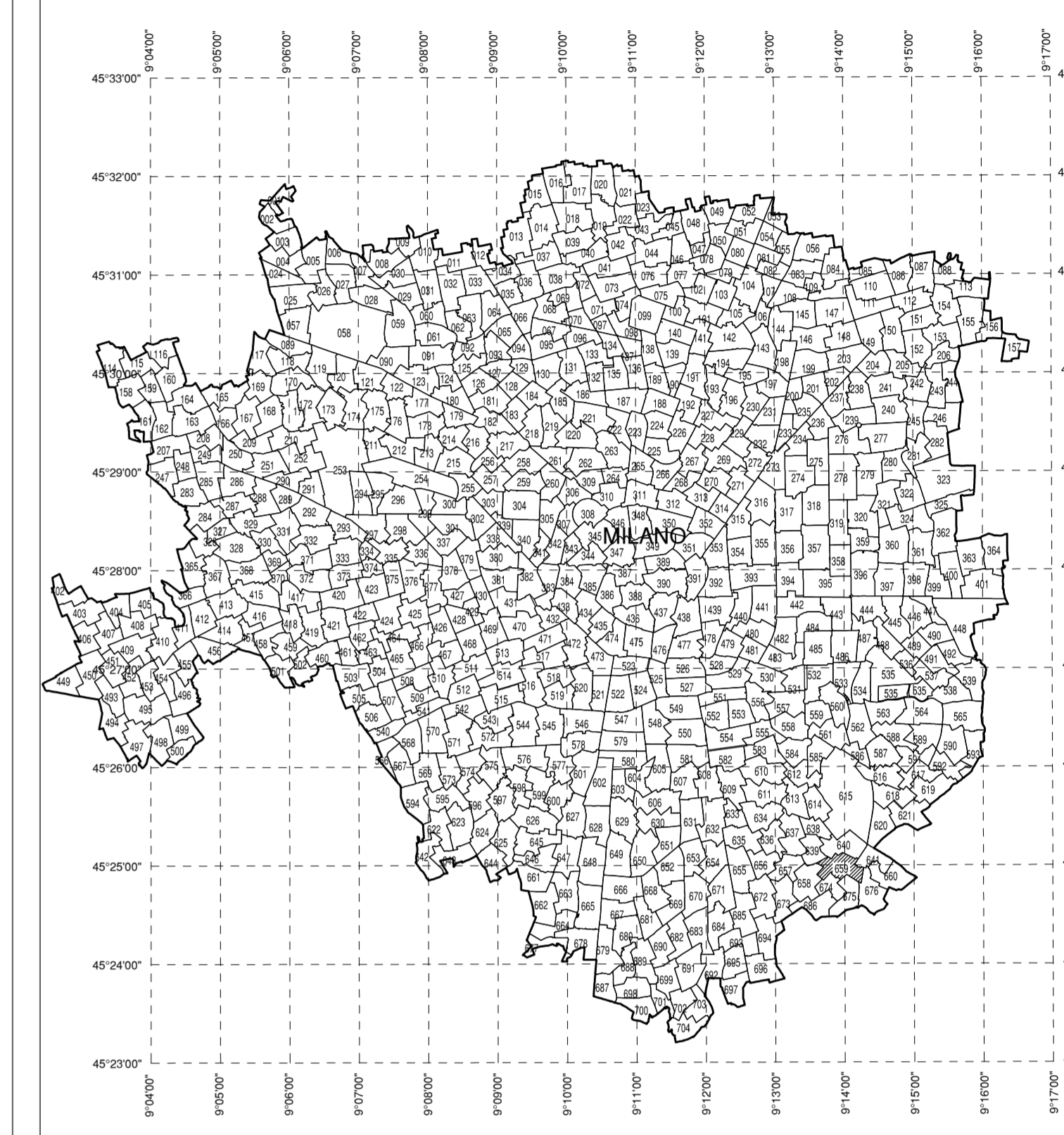


QUADRO D'UNIONE COMUNE



AEROPORTO DI MILANO LINATE

MAPPE DI VINCOLO  
LIMITAZIONI RELATIVE AGLI OSTACOLI E AI PERICOLI PER LA  
NAVIGAZIONE AEREA  
(Art. 707 commi 1,2,3,4 Codice della Navigazione)

PLANIMETRIA CATASTALE FOGLIO CON  
SUPERFICIE DI INVILUPPO

TAV N. PC252  
scala: 1:1.000  
data: Novembre 2010  
rev.: Luglio 2011

COMUNE DI MILANO  
FOGLIO N. 659  
PROVINCIA DI MILANO


SOCIETA' DI GESTIONE:



Società per Azioni  
Esercizi Aeroportuali  
Aeroporti di Milano  
20090 Segrate, Milano  
www.seomilano.eu

PIANIFICAZIONE AEROPORTUALE

PROGETTISTA INCARICATO:



topstudio  
topstudio geom. Stampa Nicola  
20015 Gravedona (CO) - Via Dispersi in Guerra, 36

POST HOLDER DELLA PROGETTAZIONE:

S.E.A. - Società p.a. Esercizi Aeroportuali  
DIREZIONE INFRASTRUTTURE  
Ing. Gianpaolo Pizzi  
Responsabile Progettazioni  
Post Holder Progettazione Infrastruttura e Sistemi

APPROVATO DA ENAC:

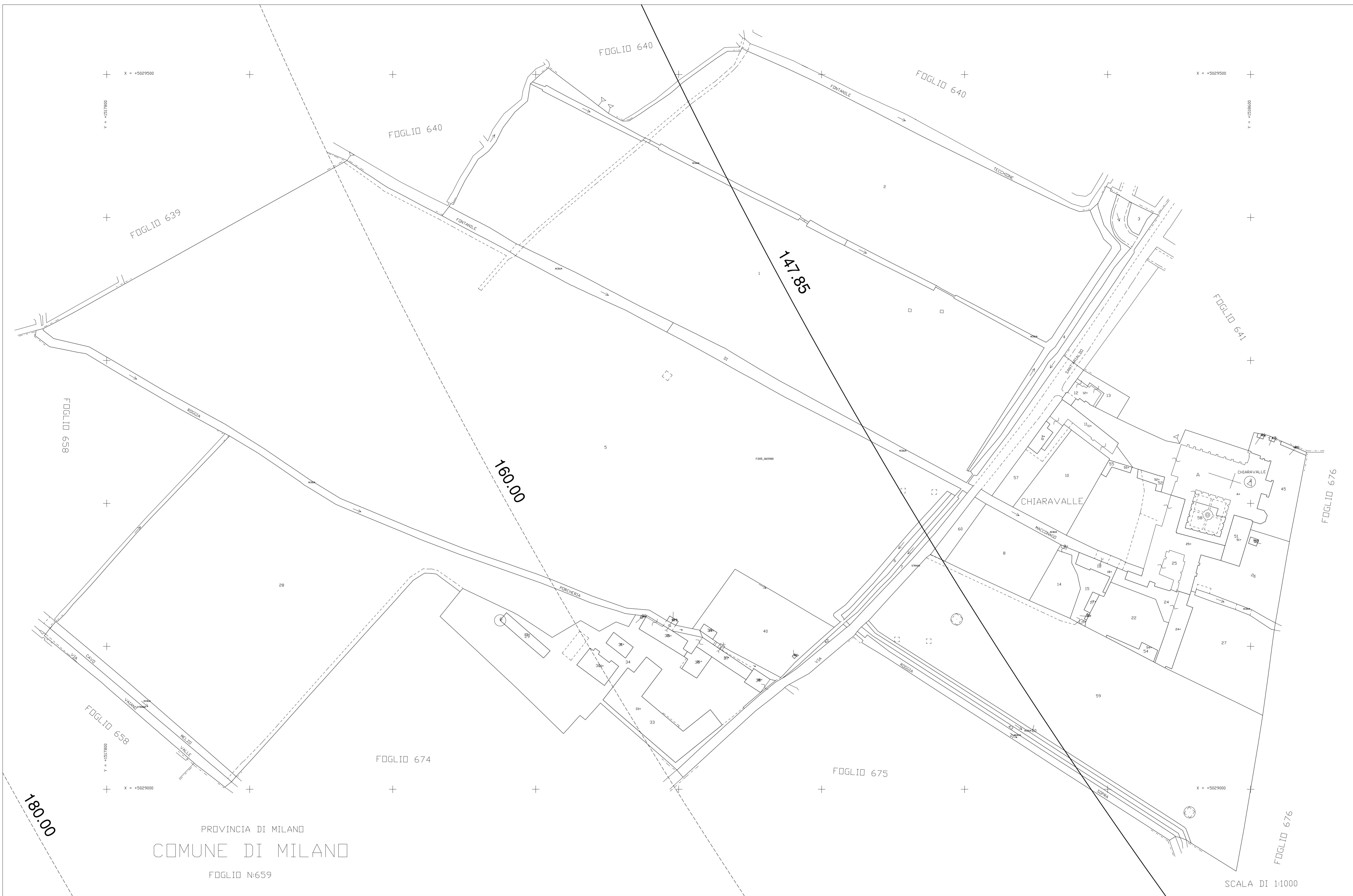
n. 005/IOP/MV del 15.09.2011

IL DIRETTORE OPERATIVITA':

Ing. Franco Conte

LEGENDA

- LIMITI SUPERFICIE DI INVILUPPO
- CURVE DI ISOLIVELLO ALTIMETRICO
- LIMITE DEL SEDIME AEROPORTUALE
- CONFINI COMUNALI
- LIMITE FOGLI
- GRIGLIA COORDINATE GEOGRAFICHE WGS84



PROVINCIA DI MILANO  
COMUNE DI MILANO  
FOGLIO N:659

SCALA DI 1:1000

E' severamente vietata la riproduzione o la cessione a terzi senza autorizzazione