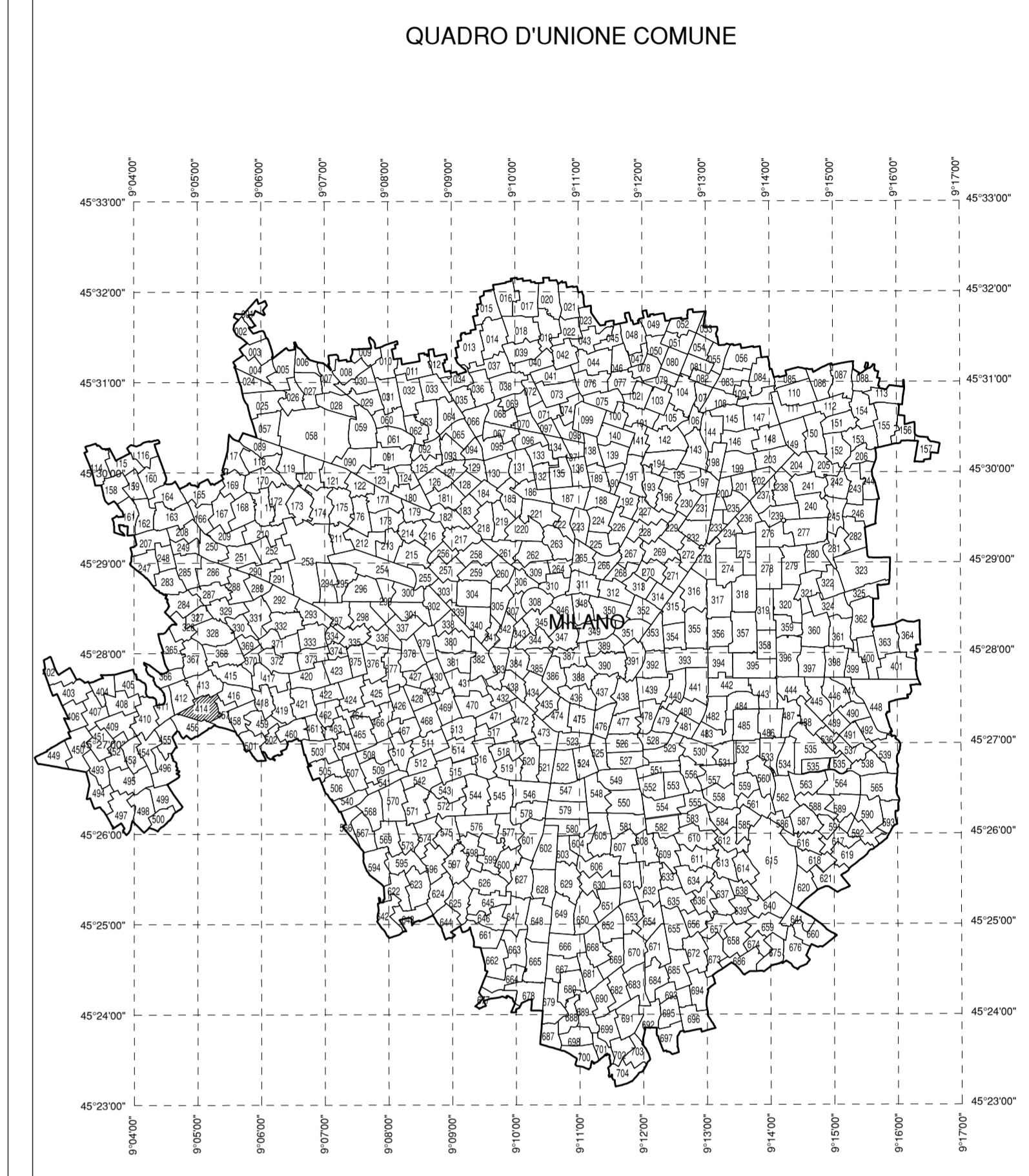


PROVINCIA DI MILANO
COMUNE DI MILANO
 FOGLIO N:414

SCALA DI 1:1000



AEROPORTO DI MILANO LINATE

MAPPE DI VINCOLO
 LIMITAZIONI RELATIVE AGLI OSTACOLI E AI PERICOLI PER LA
 NAVIGAZIONE AEREA
 (Art. 707 commi 1,2,3,4 Codice della Navigazione)

**PLANIMETRIA CATASTALE FOGLIO CON
 SUPERFICIE DI INVILUPPO**

TAV N. PC191
 scala: 1:10000
 data: Novembre 2010
 rev.: Luglio 2011

COMUNE DI MILANO
FOGLIO N. 414
 PROVINCIA DI MILANO



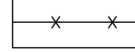


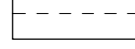
SOCIETA' DI GESTIONE:
 Società per Azioni
 Esercizi Aeroportuali
 Aeroporti di Milano
 20090 Segrate, Milano
 www.seamilano.eu

PIANIFICAZIONE AEROPORTUALE

PROGETTISTA INCARICATO:
 topstudio
 ing. Giancarlo Piniati
 22015 Gavedone (CO) - Via Dispersi in Guerra, 36

POST HOLDER DELLA PROGETTAZIONE:
 S.E.A. - Società p.a. Esercizi Aeroportuali
 DIREZIONE INFRASTRUTTURE
 Ing. Giancarlo Piniati
 Responsabile Progettazioni
 Post Holder Progettazione Infrastrutture e Sistemi

APPROVATO DA ENAC:
 IL DIRETTORE OPERATIVITA':
 Ing. Franco Conte

- LEGENDA**
-  LIMITI SUPERFICIE DI INVILUPPO
 -  CURVE DI ISOLIVELLO ALTIMETRICO
 -  LIMITE DEL SEDIME AEROPORTUALE
 -  CONFINI COMUNALI
 -  LIMITE FOGLI
 -  GRIGLIA COORDINATE GEOGRAFICHE WGS84