



Comune di Milano

PROPOSTA

ACCORDO DI PROGRAMMA

CON CONTENUTO DI VARIANTE URBANISTICA AL PIANO REGOLATORE GENERALE VIGENTE, APPROVATO CON DELIBERAZIONE DELLA G.R.L. N° 29471 DEL 26 FEBBRAIO 1980, PER LA TRASFORMAZIONE URBANISTICA DELLE AREE FERROVIARIE DISMESSE E IN DISMISSIONE SITE IN COMUNE DI MILANO, DENOMINATE:
 "SCALO FARINI, SCALO ROMANA, SCALO E STAZIONE DI PORTA GENOVA, SCALO BASSO DI LAMBRATE, PARTE DEGLI SCALI GRECO - BRED A E ROGOREDO, AREE FERROVIARIE S. CRISTOFORO ", CORRELATA AL POTENZIAMENTO DEL SISTEMA FERROVIARIO MILANESE.

SCALO LAMBRATE

Tavola n.:

09

Descrizione tavola:

Vincoli sovraordinati

Codice archivio:
2089/09/A/09/06

Direttore di Settore:
Arch. Giancarlo Tancredi

Gruppo di Lavoro:
Collaboratori esterni progettazione urbanistica:
Arch. Barbara Coppetti
Arch. Monica Moschella
Arch. Antonella Renna

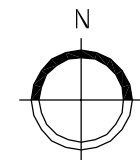
Stesura originale:
Aprile 2009
Novembre 2009

Coordinamento, progettazione urbanistica e procedure amministrative:
Arch. Michela Brambati

Collaboratori esterni aspetti legali e procedure amministrative:
Avv. Fabio Todarello
Avv. Matilde Battaglia
Collaborazione grafica:
Sig.ra Carmen Bozzetti
Geom. Grazia Brusamolino

Zona di dec.:	Quadrante:	Dimensione mq.:	Scala:
3	EF-9.10 / 11.12	0.40	1:5000

Publicazione: dal al

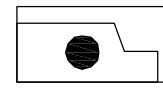


LEGENDA



LIMITE DELLA VARIANTE AL P.R.G. VIGENTE

VINCOLI SOVRAORDINATI:



BENI CULTURALI ai sensi dell' art.10 parte 2a D.Lgs 42/2004 (ex 1089/39)

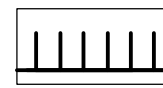


BENI PAESAGGISTICI ai sensi della parte 3a D.Lgs 42/2004 (ex 1497/39)



PARCHI REGIONALI ai sensi della L.12/2005

VINCOLI ALL'EDIFICAZIONE:



VINCOLI AEROPORTUALI DECADUTI: IN CORSO DI AGGIORNAMENTO. PER GLI AMBITI RICADENTI NELLE FASCE INDICATE E' NECESSARIO PARERE DEL' ENAC legge 4-2-1963 n° 58 servitù aeroportuali: aereoporto di Linate



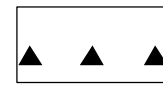
FASCE DI RISPETTO FERROVIARIE PRIMA DELLA DISMISSIONE ai sensi del D.P.R. 11 luglio 1980 n° 753



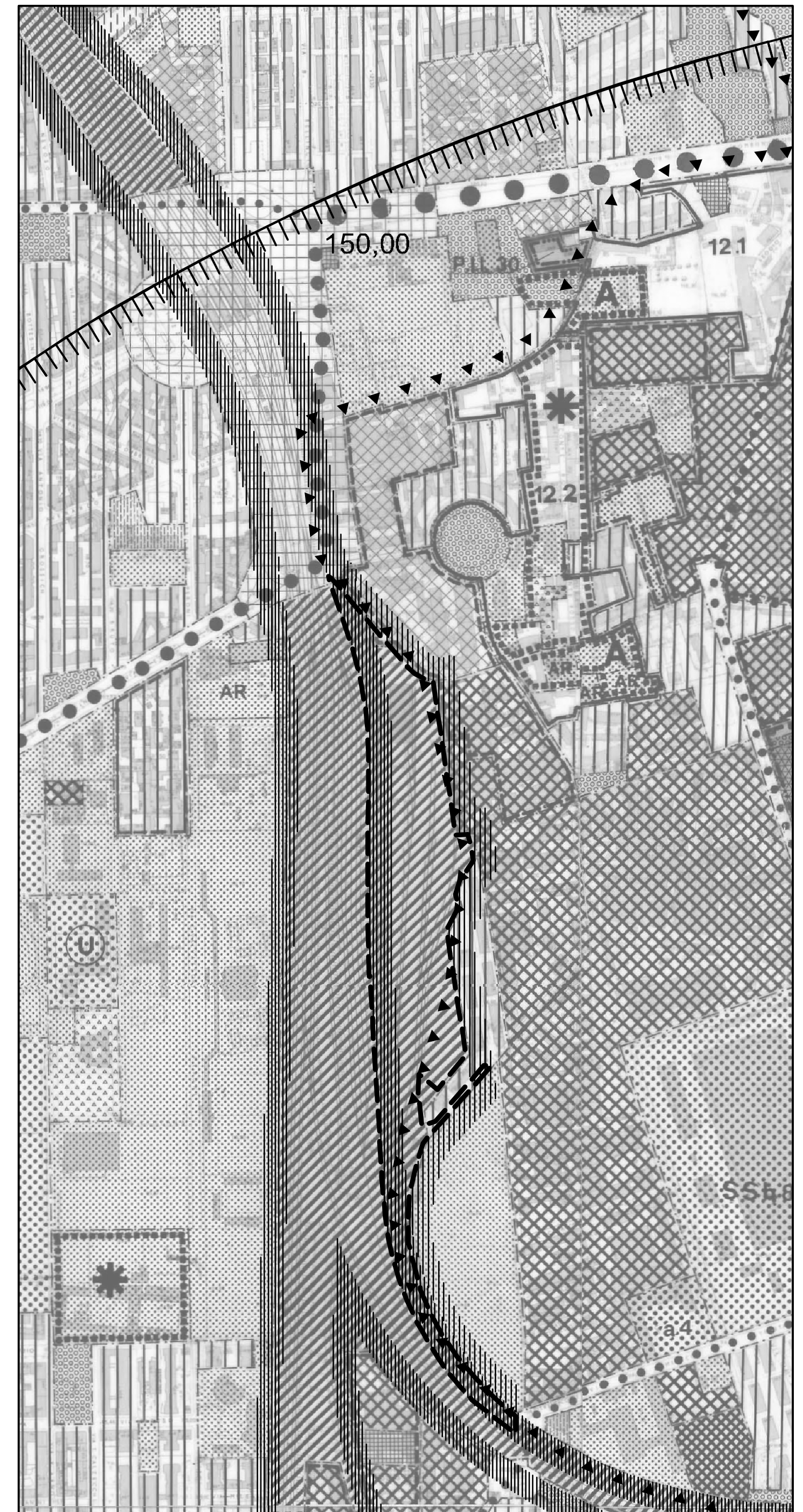
FASCE DI RISPETTO FERROVIARIE DOPO LA DISMISSIONE ai sensi del D.P.R. 11 luglio 1980 n° 753



FASCE DI RISPETTO CIMITERIALE ai sensi dell'art.338 del Regio Decreto 27 luglio 1934 n°1265 (Testo Unico delle leggi sanitarie) e successive modificazioni



PIANO STRALCIO PER L'ASSETTO IDROGEOLOGICO (P.A.I.) approvato con D.P.C.M. (in attuazione dell'art.3 L.R. 41/97)



STRALCIO DI P.R.G. VIGENTE - SCALA 1:5000