



ATTO INTEGRATIVO ALL'ACCORDO DI PROGRAMMA PER LA QUALIFICAZIONE E LO SVILUPPO DEL SISTEMA FIERISTICO LOMBARDO (D.P.G.R. N° 58521 DELL'08/04/1994) E SUCCESSIVE MODIFICHE E INTEGRAZIONI PER LA VARIAZIONE DEGLI ASPETTI URBANISTICI E DEGLI IMPEGNI DEI SOGGETTI NEL POLO URBANO

Foglio n° 01

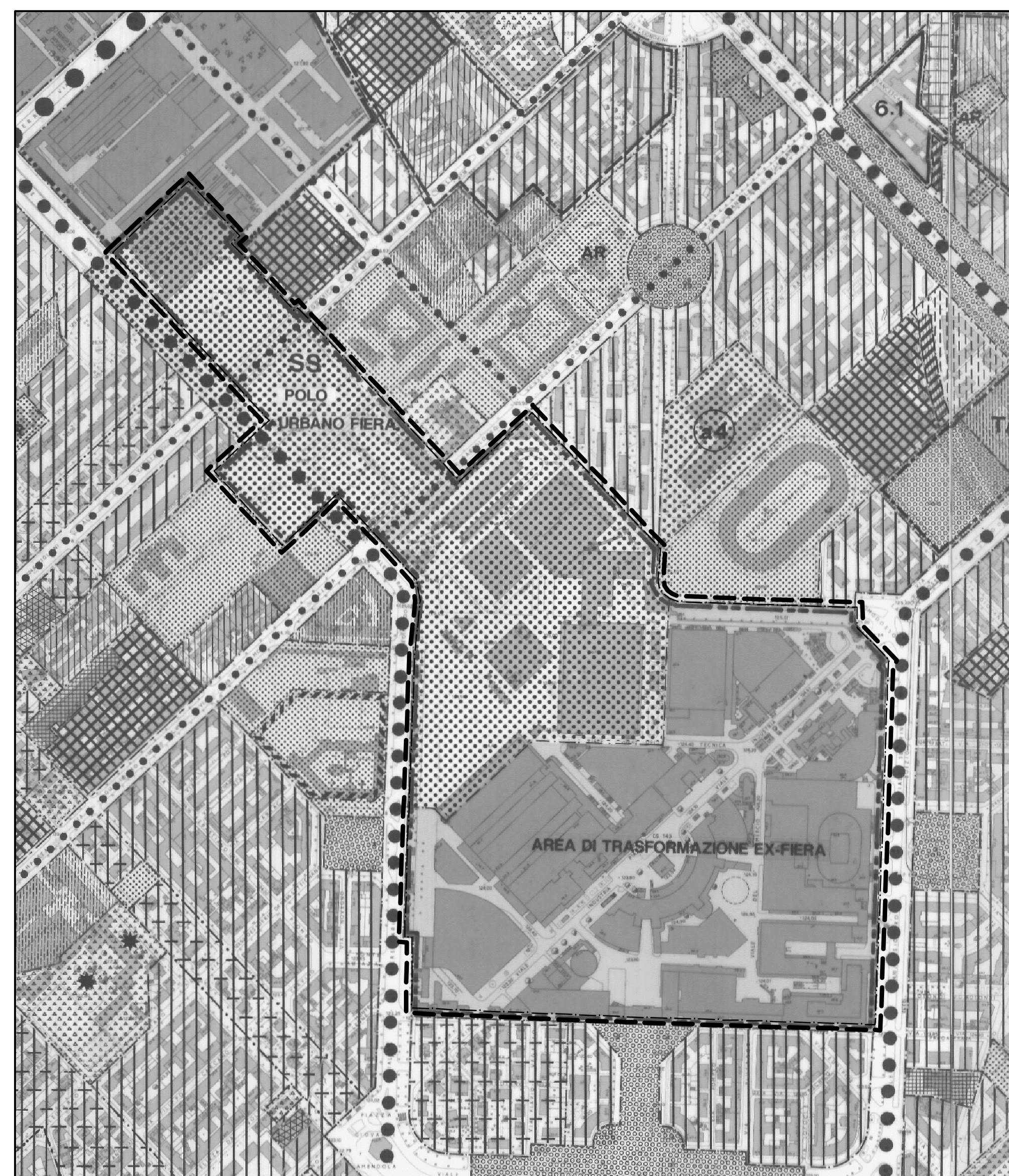
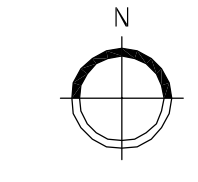
Descrizione tavola:  
- Stralcio di P.R.G. vigente  
- Variante al P.R.G. vigente  
- Stralcio PGT adottato  
- Rilievo aerofotogrammetrico

Direttore Centrale:  
Arch. Giuseppina Sordi

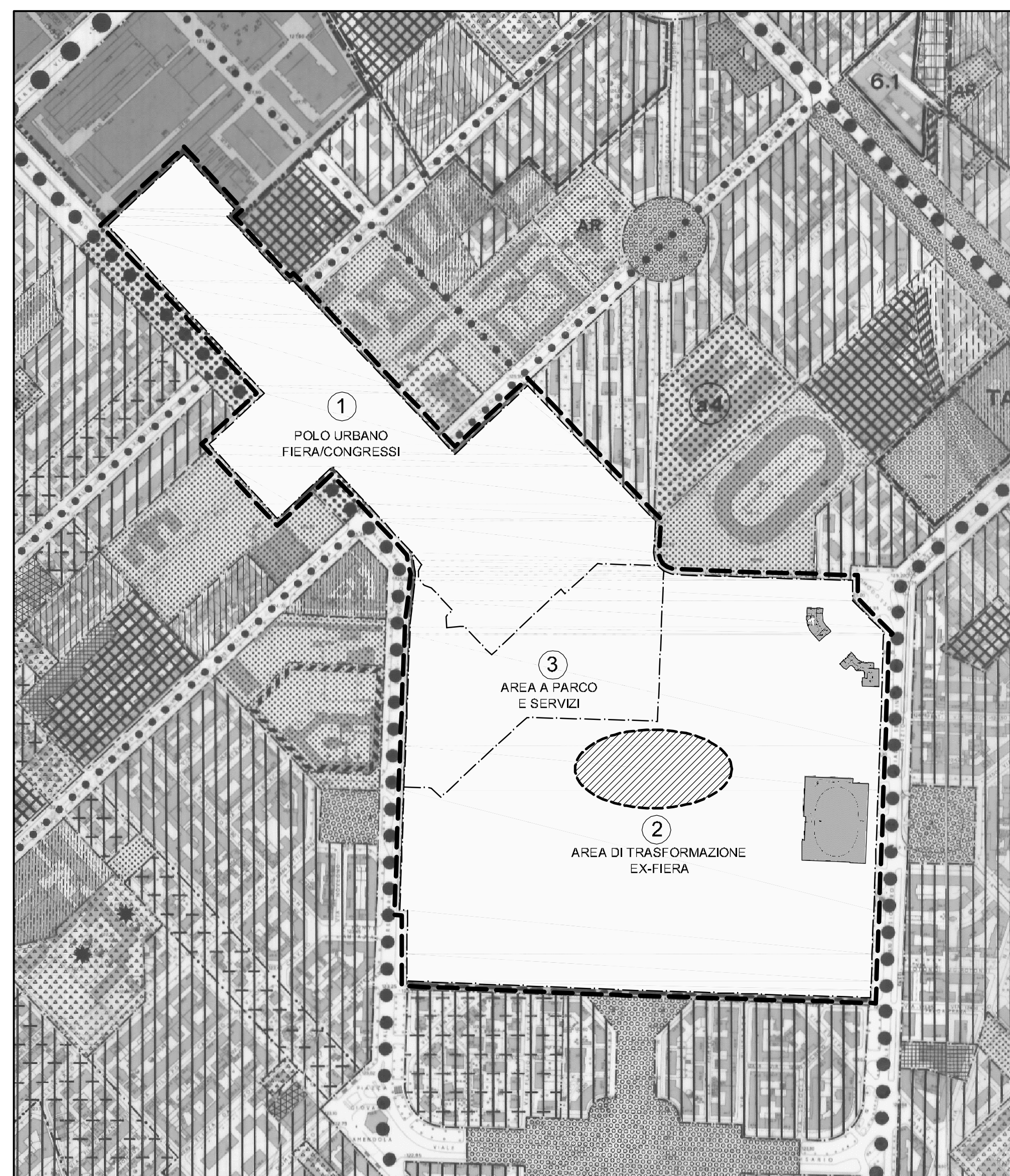
Direttore del Settore Progetti Strategici:  
Arch. Giancarlo Tancredi

Gruppo di lavoro:  
Arch. Luca Larosa  
Arch. Antonella Renna  
Avv. Grazia Lamera  
Dis. Carmen Bozzetti  
Geom. Francesco Mazzotta

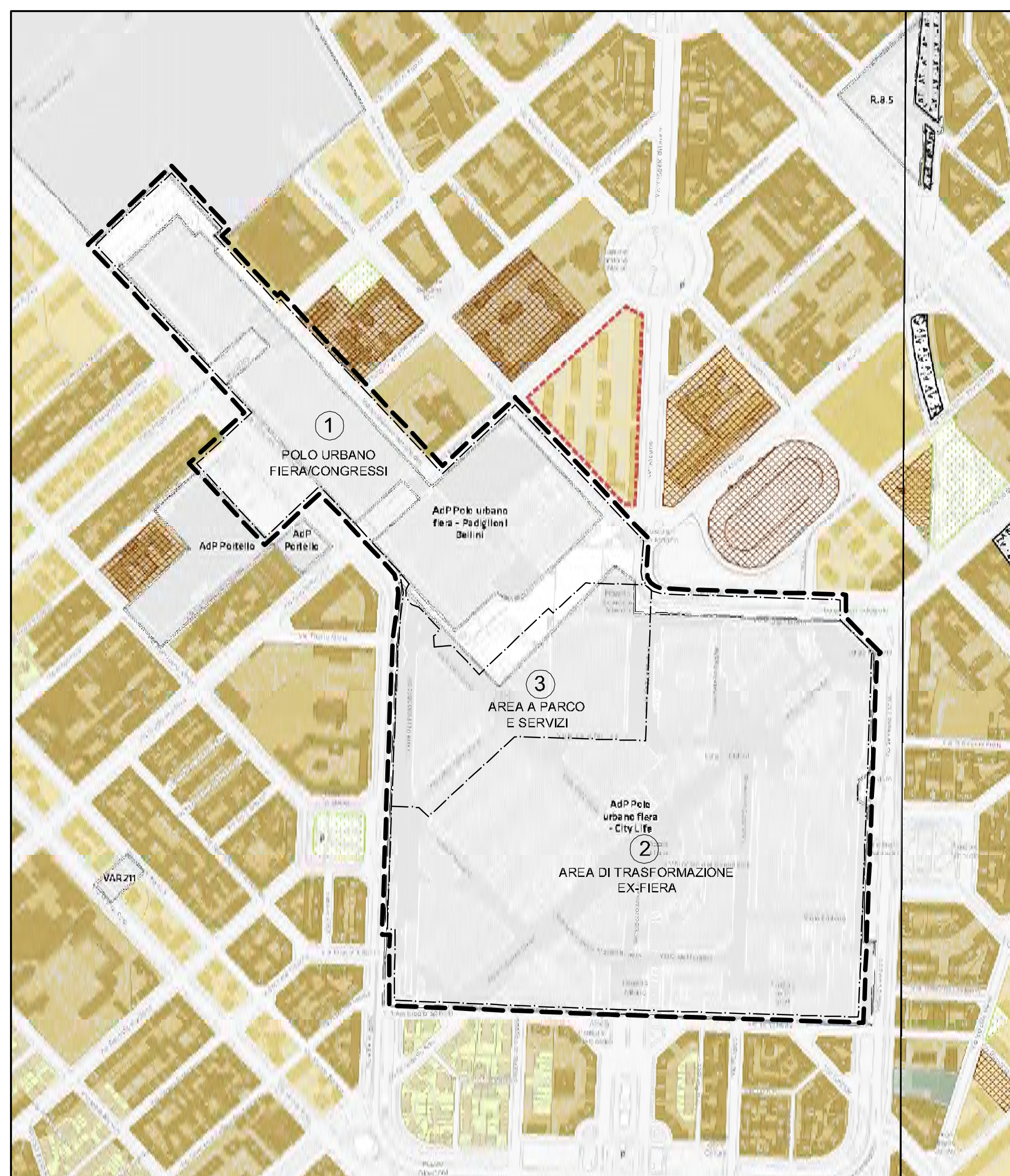
Zona di dec.: 8  
Quadrante: EF - 5,6 / 7,8  
Dimensione mq.: 0,70  
Scala: 1:5000



STRALCIO DI P.R.G. VIGENTE - SCALA 1:5000



VARIANTE AL P.R.G. VIGENTE - SCALA 1:5000



STRALCIO PGT Adottato con delibera n° 25/2010 - SCALA 1:5000

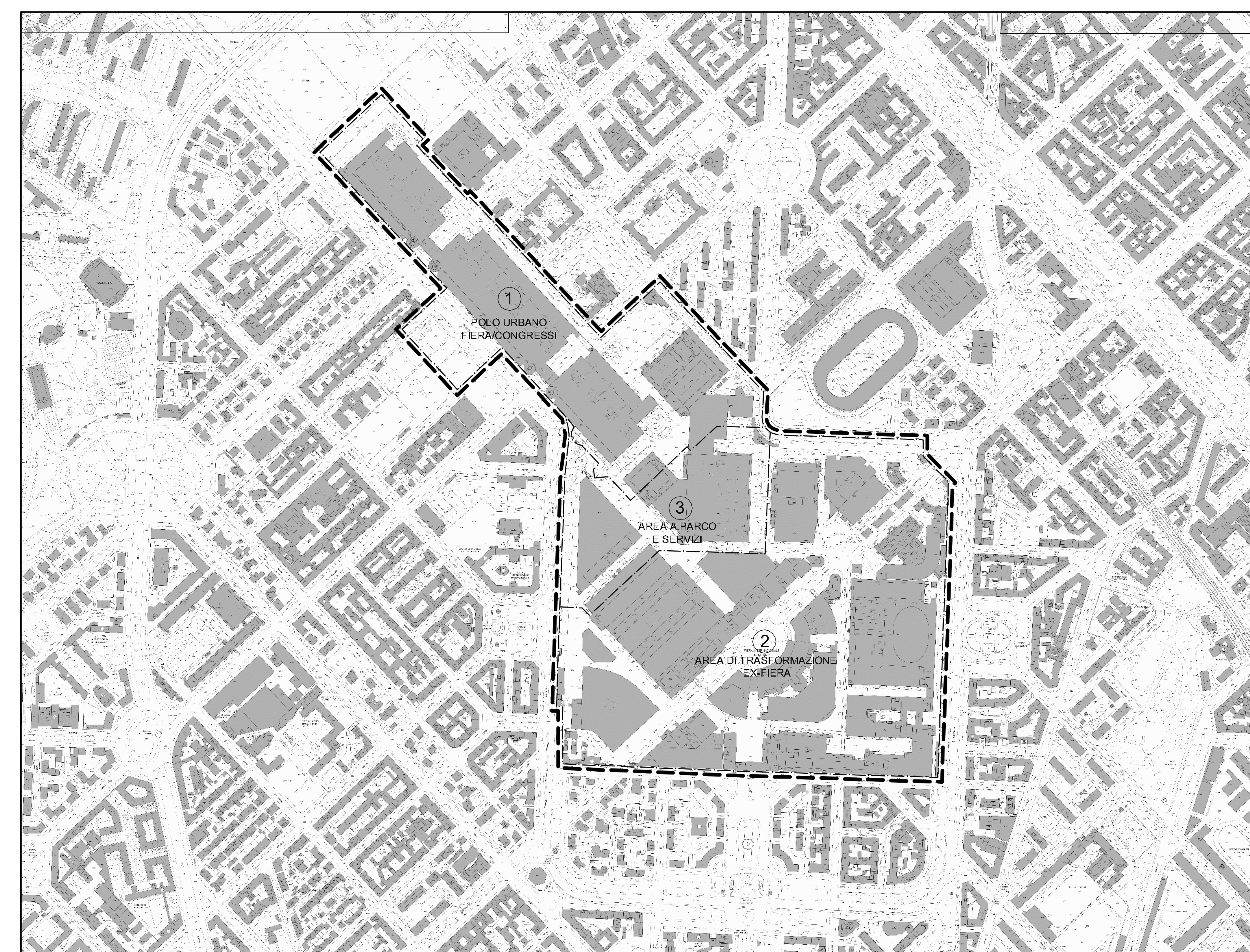
LEGENDA DELLE DESTINAZIONI FUNZIONALI	
---+---	Limite di zona funzionale
+++	Limite di rispetto direttale
---	Limite del territorio comunale
R	Zone residenziali
Rx	Zone residenziali con vincolo topologico
R1	Zone residenziali con significata presenza di insediamenti artigianali e industriali
R1A	Zone residenziali con significata presenza di strutture amministrative
I	Zone industriali e artigianali
IA	Zone industriali e artigianali ove è ammessa l'attività di svago
IR	Zone industriali e artigianali con significativa presenza artigianale
TA	Zone terziario-amministrative
CC	Zone per centri commerciali
SC	Zone per spazi pubblici o riservati alle attività collettive a livello comunale
VC	Zone per spazi pubblici a parco per il gioco o lo sport a livello comunale
SI	Zone per attrezzature pubbliche di interesse generale a livello intercomunale
VI	Zone per spazi pubblici a parco a livello intercomunale
VA	Vento verde compreso nei parchi pubblici urbani e territoriali
SP	Zone per servizi privati
SPS	Zone per servizi privati riservati ad impianti sportivi
SS	Zone per servizi sportivi
ST	Zone per servizi ed impianti tecnologici
M	Zone per attrezzature connesse alla mobilità
MS	Zone per attrezzature connesse alla mobilità con presenza di funzioni pubbliche o di interesse pubblico
V	Zone per la viabilità
SR	Zone di rispetto stradale
IF	Zone per impianti ferroviari
SS1	Zone residenziali semi esterne per le quali si applica la disciplina del precedente P.R.G. approvato con D.P.R. 30/5/1993
◆	Parcheggi realizzati ai sensi della legge 29/5/1989 n° 205

LEGENDA DELLE MODALITA' D'INTERVENTO	
A	Zona omogenea A
A'	Zona omogenea A - Centro storico
A''	Area di salvaguardia ambientale
B	Zona omogenea B2 e relativa numerazione
B'	Poligono delle zone omogenee B3
B''	Zone destinate a nuovi insediamenti C con relativa numerazione di Area residenziale di concentrazione territoriale
B'''	Zone destinate a nuovi insediamenti C con relativa numerazione di Area di concentrazione territoriale
B''''	Poligono delle quote di parco da attuare contestualmente agli interventi realizzabili nelle zone C indicate
B'''''	Zone destinate a nuovi insediamenti D
B''''''	Zone interessate da piani attuativi in variante di cui all'art. 3 L. n. 159/92 e D.C.C. 15/97 all'Area di concentrazione territoriale
B'''''''	Zone interessate da piani integrativi di recupero di cui alla L.R. n. 1/86 n° 22
B''''''''	Zone di pianificazione integrata disciplinate dal P.L.L. n. 1/00 al sensi della L.R. n. 1/00, del Documento di Inquadramento approvato dal Consiglio Comunale con delibera n° 48 del 3/5/2000 e successive integrazioni
B'''''''''	P.L.L. art. 1/00 in attuazione del Programma Comunale per l'Urbanità Residenziale Urbistica, di cui alla D.C.C. n° 26/2005
B''''''''''	Zone interessate da piani di recupero urbano di cui all'art. 11 L. 49/93
B'''''''''''	Zone speciali - Unità di intervento e relativa numerazione
B''''''''''''	Zone di trasformazione urbana e relativa numerazione
Z.T. 1	Prevalenza di funzione terziaria presenza di funzione artigianale
Z.T. 2	Prevalenza di funzione commerciale presenza di funzione artigianale
Z.T. 5	Localizzazione G.U.S.
Z.T. 5 *	Prevalenza di funzione produttiva presenza di funzione artigianale
◆	Poligono accordo di programma o relativi specificatori
◆	Zona "Giustizia Repubblica"
◆	Zona "Cascina dei irati"
◆	Zona "via Garibaldi"
◆	Zona con destinazione attribuita con decisione del Consiglio di Stato n° 2800 del 06/05/2004
◆	Zona "P.L.L. Isola de' Cavalli"
◆	Area compresa nel Parco Naturale Nord Milano Legge Regionale n° 22 del 19/10/2006

LEGENDA DEI SIMBOLI	
V.n.n.	Zone di recupero V e relativa numerazione
R.n.n.	Zone di recupero R e relativa numerazione
▲	Arretrati sottoposti a pianificazione ordinaria (veduta str. "modalità di intervento e progetto guida" allegata alla specifica variante al P.R.G.)
▲	Area a verde privato (veduta str. "modalità di intervento e progetto guida" allegata alla specifica variante al P.R.G.)
◆	Area interessata dal vincolo di verde privato (veduta verde allegata)
◆	Voti delibera G.R.L. n° 02425 del 15/09/1995
◆	Parcheggi affittati al polo esterno di Hira Milano in applicazione della norma integrativa all'Accordo di Programma sulla riqualificazione del sistema fieristico lombardo
◆	Parcheggio d'interscambio piazzale Abbiategrasso (zone con normativa specifica di sfoltimento di cui alla delibera n° 17/02)
SS	Polo urbano fieristico
SS b 2/1	Istituti di Ricerca Scientifica
SS b 5/1	Borsa Valori
SS b 6/2	Struttura annunciarie e servizi per la distribuzione commerciale all'ingrosso
SS b 6/4	Palazzo del Ghiaccio
SS b 6/5	Negozianti fidejurti
SS b 6/6	Centro distrettuale sperimentale ballano (C.S.S.)
SS b 7/1	Attrezzature per l'Amministrazione della Giustizia
SS b 7/2	Casi disordinati
SS b 8/6	Caserma
SS b 10/1	Aeroporto
SS b 10/2	Area di servizio per la manutenzione stradale
SS b 10/2/34-c/16	Interscambio di Rogorodo
SS b 11/2	Sede Enel
SS c 2/3	Centri sportivi ricorabili per lo spettacolo
SS d/1	Parcheggi su aree scoperte per mezzi pesanti

CLASSIFICAZIONE DELLA VIABILITA'	
○	Maglia fondamentale
○	Viabilità "complementare"
○	Viabilità "complementare"
○	Viabilità urbana primaria
○	Viabilità urbana secondaria
○	Viabilità di connettivo
○	Strada parco
○	Parcheggi disordinati
◆	Area dedicata alla "viabilità" a seguito della legge 22.8.1988 n° 3/2 (Colombo '92)
◆	Limite relativo a progetti di opere pubbliche

LEGENDA DEI SIMBOLI	
○	Previsioni del piano di edilizia economica popolare (legge n° 16/1974 art. 1)
○	Previsioni del piano integrativo di edilizia economica popolare
○	Opere di
○	Centri Scolastici
○	Istruzione superiore
○	Università
○	Attrezzature Religiose e per il Culto
○	Casine
○	Punti di sosta attrezzati nei parchi
○	Area interessata dal vincolo di verde privato (veduta verde allegata)
○	Voti delibera G.R.L. n° 02425 del 15/09/1995
○	Parcheggi affittati al polo esterno di Hira Milano in applicazione della norma integrativa all'Accordo di Programma sulla riqualificazione del sistema fieristico lombardo
○	Parcheggio d'interscambio piazzale Abbiategrasso (zone con normativa specifica di sfoltimento di cui alla delibera n° 17/02)
SS	Polo urbano fieristico
SS b 2/1	Istituti di Ricerca Scientifica
SS b 5/1	Borsa Valori
SS b 6/2	Struttura annunciarie e servizi per la distribuzione commerciale all'ingrosso
SS b 6/4	Palazzo del Ghiaccio
SS b 6/5	Negozianti fidejurti
SS b 6/6	Centro distrettuale sperimentale ballano (C.S.S.)
SS b 7/1	Attrezzature per l'Amministrazione della Giustizia
SS b 7/2	Casi disordinati
SS b 8/6	Caserma
SS b 10/1	Aeroporto
SS b 10/2	Area di servizio per la manutenzione stradale
SS b 10/2/34-c/16	Interscambio di Rogorodo
SS b 11/2	Sede Enel
SS c 2/3	Centri sportivi ricorabili per lo spettacolo
SS d/1	Parcheggi su aree scoperte per mezzi pesanti



AEROFOTOGRAMMETRICO - SCALA 1:5000