






## LEGENDA :




### SISTEMA DEL NAVIGLIO

-  Sistema Naviglio storico
-  Sistema Naviglio parzialmente alterato
-  Sistema Naviglio alterato

### MANUFATTI IDRAULICI

-  Manufatti idraulici di interesse storico
-  Altri manufatti idraulici








### SISTEMA DEGLI ATTRAVERSAMENTI

-  Ponte pedonale
-  Ponte carrabile
-  Infrastruttura ad alto impatto

### BENI STORICO ARCHITETTONICI



-  PERMANENZE ARCH. RURALI
-  PERMANENZE ARCH. CIVILI/RELIGIOSE

-  Architettura rurale (dati ERSAL)
-  Architettura civile (dati ERSAL)
-  Architettura religiosa (dati ERSAL)
-  Architettura fortificata (dati ERSAL)
-  Architettura produttiva/agricola (dati ERSAL)
-  Architettura industriale (dati ERSAL)
-  Opere idrauliche (dati ERSAL)

-  Architettura rurale (segnalazioni Enti Locali)
-  Architettura civile (segnalazioni Enti Locali)
-  Architettura religiosa (segnalazioni Enti Locali)
-  Architettura fortificata (segnalazioni Enti Locali)
-  Architettura produttiva/agricola (segnalazioni Enti Locali)
-  Architettura industriale (segnalazioni Enti Locali)
-  Opere idrauliche (segnalazioni Enti Locali)









-  PERMANENZE NUCLEI STORICI

### INTERNI URBANI







-  Interno urbano consolidato
-  Interno urbano alterato

-  PERMANENZE RETE IRRIGUA

### SISTEMA DEI FRONTI URBANI

-  Fronte storico consolidato omogeneo
-  Fronte storico consolidato disomogeneo
-  Fronte storico alterato omogeneo
-  Fronte storico alterato disomogeneo
-  Fronte contemporaneo omogeneo
-  Fronte contemporaneo disomogeneo
-  Fronte industriale/terziario
-  Margine incompiuto





### SISTEMA DEL VERDE LINEARE

-  Fronte verde storico
-  Fronte verde contemporaneo
-  Filare storico omogeneo
-  Filare storico disomogeneo
-  Filare contemporaneo omogeneo
-  Filare contemporaneo disomogeneo


### SISTEMA DELLE AREE VERDI/INEDIFICATE

-  Parco/giardino storico
-  Parco/giardino storico alterato
-  Parco/giardino contemporaneo
-  Orto spontaneo
-  Orto storico/pianificato
-  Area agricola di permanenza storica
-  Area agricola storica alterata
-  Area agricola urbana di risulta
-  Zona a bosco/macchia
-  Terrain vague
-  Area verde/attrezzatura sportiva
-  Area degrado/discarica
-  Area parcheggio
-  Area in corso di trasformazione
-  Area di cava






### MARCATORI DEL TERRITORIO

-  Landmark architettonico
-  Landmark naturalistico
-  Elemento di impatto
-  Elementi di rilevanza architettonica







### SISTEMA DELLE VISUALI

-  Visuale sul paesaggio
-  Visuale sul paesaggio da margine
-  Visuale potenziale
-  Visuale potenziale da margine
-  Visuale composta
-  Visuale composta da margine
-  Visuale ravvicinata
-  Visuale ravvicinata da margine



### AREE PROBLEMATICHE

-  Fronti edificati ad alto impatto
-  Infrastrutture a impatto acustico
-  Prossimità infrastrutture ad alto impatto
-  Concentrazione elementi puntuali di impatto negativo
-  Area con caratteri paesistici estranei al Naviglio



### AMBITI DI RIQUALIFICAZIONE/VALORIZZAZIONE PAESISTICA

-  Aree da sottoporre a progetto paesaggistico
-  Margine per riduzione impatto tra edificato/Naviglio
-  Margine per riduzione impatto tra edificato/paesaggio
-  Fronte verde incongruo da riqualificare
-  Fronte edificato incongruo da riqualificare
-  Ambito strategico per la continuità del sistema delle aree libere


### AMBITO DI TUTELA PAESAGGISTICA (D.Lgs. 42/2004)

-  Perimetro approvato
-  Proposta di ampliamento del vincolo


### AREE VERDI PROTETTE

-  Parchi Regionali
-  Parchi Locali di Interesse Sovracomunale

### SISTEMA IDROGRAFICO

-  Fiumi, torrenti, canali

### AGGIORNAMENTI C.T.R. SEGNALATI DALLE AMMINISTRAZIONI COMUNALI - LUG '04

-  Aree edificate e nuove strade non riportate sulla C.T.R. (volo 1994)

100 0 100 200 300 400 500 metri