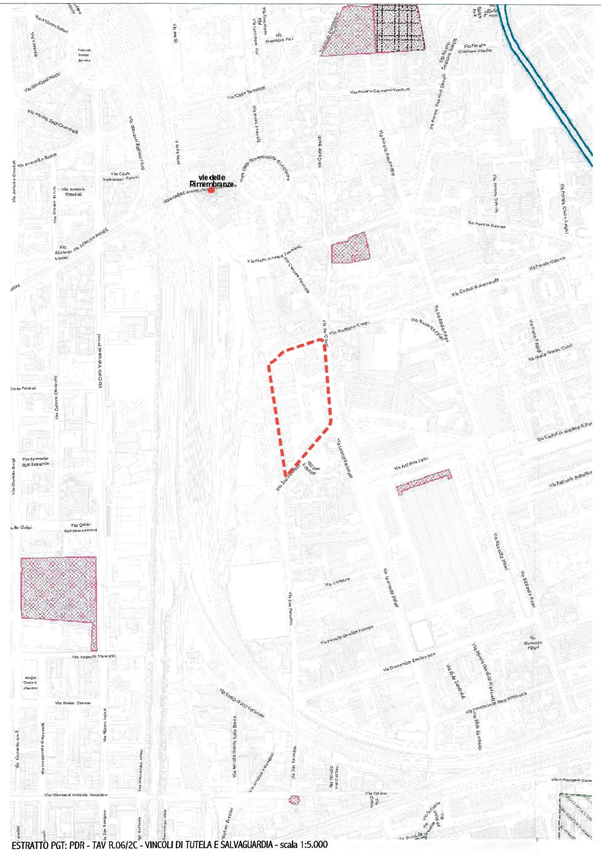

ESTRATTO PGT: PDR - TAV R.06/2C - VINCOLI DI TUTELA E SALVAGUARDIA - scala 1:5.000

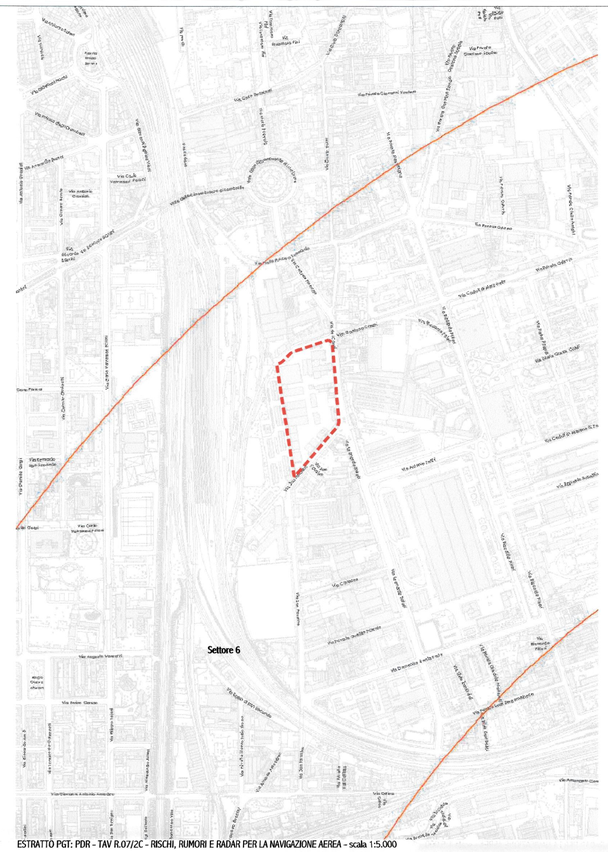

ESTRATTO PGT: PDR - TAV R.07/2C - RISCHI, RUMORI E RADAR PER LA NAVIGAZIONE AEREA - scala 1:5.000

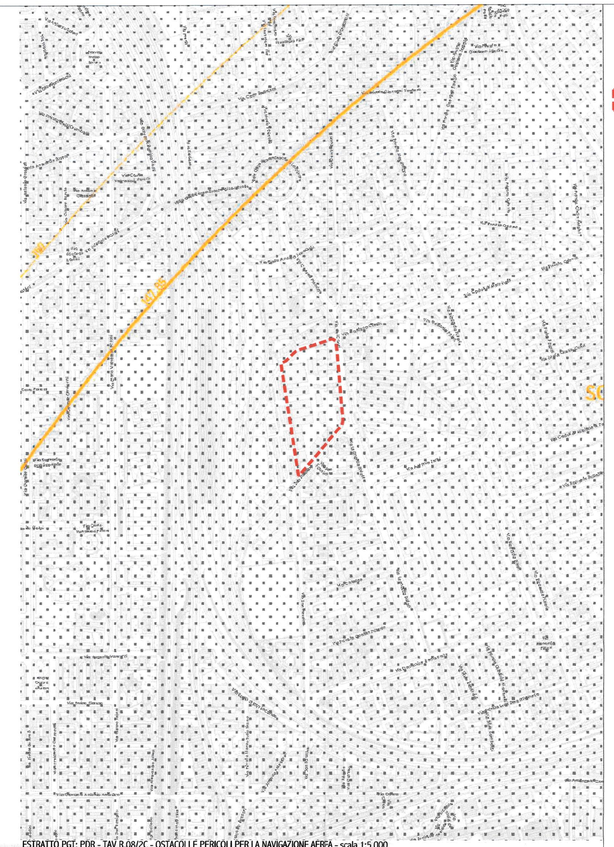

ESTRATTO PGT: PDR - TAV R.08/2C - OSTACOLI E PERICOLI PER LA NAVIGAZIONE AEREA - scala 1:5.000

PERIMETRO PIANO ATTUATIVO

Beni culturali (Dlgs 22-01-2004 n. 42, Parte II –Titolo I, e s.m.i.)

- Immobili con prescrizione (archivistica e/o archeologica) di tutela diretta (Art. 10 e 11)
- Immobili con prescrizione di tutela indiretta (Art. 45, 46 e 47)

Beni Paesaggistici (Dlgs 22-01-2004 n. 42, Parte III –Titolo I, e s.m.i.)

- Immobili con cospicui caratteri di bellezza naturale o di singolarità geologica (Art. 136.1 a., b)
- Complessi di cose immobiliari che compongono un caratteristico aspetto e avere valore estetico e tradizionale (Art. 136.1 c)
- Fiumi, torrenti e corsi d'acqua (Art. 142.1 c, DGR n. 4/12028 del 25-01-1986, DGR n. 4/14009 del 25-11-1986 e DGR n. 4/7364 del 11-05-1988)
- Fiume da vincolo paesaggistico (Art. 142.1 c, DGR n. 4/12028 del 25-01-1986, DGR n. 4/14009 del 25-11-1986 e DGR n. 4/7364 del 11-05-1988)
- Parchi (Art. 142.1 f)
- Boschi (Art. 142.1 g)

Aree naturali protette (L. 6-12-1991 n. 394)

- Aree naturali protette

Tutela territoriale: per la valorizzazione paesaggistica dei Navigli (PTRA Navigli Lombardi - Obiettivo 3)

- Fascia di rispetto di 100 m. (Naviglio Pavese)

Alberi di interesse monumentale (Art. 20.3)

- Singoli
- Filari
- Gruppi

Aree a rischio archeologico (Dlgs 22-01-2004 n. 42 e s.m.i. e Art. 98, Regolamento Edilizio)

Zone di rischio archeologico
- Zona A
- Zona B

Contesti archeologici
- Rinvenimenti archeologici sono vincolati (vincolo diretto)
- Siti archeologici distinti e tuttora sensibili (vincolo diretto)

L'elenco sopra riportato, inerente alla gestione, disciplina, segnalazione e tutela dei vincoli naturali-paesaggistici del D.Lgs. 42/2004 s.m.i., rimanda alla normativa vigente applicabile ai vincoli non accertati di altra natura.

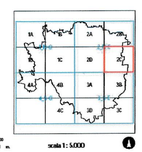

I contenuti della legenda sono riferiti alla totalità delle informazioni tematiche presenti nel territorio comunale. Pertanto si precisa che alcune voci poste in legenda potrebbero non comparire nel presente quadrante.

Aeroporto di Milano Linate "Enrico Forlanini"

- Sedime aeroportuale
- Pista di volo

Piano di rischio aeroportuale (Art. 707, Codice della Navigazione)

Zone di tutela (Artt. 20.8 e 20.9)

- A — Zona di tutela A
- B — Zona di tutela B
- C — Zona di tutela C

Rumore aeroportuale (Art. 6, DM 31-10-1997 e Art. 4, DM 3-12-1999)

Curve di isolivello (LVA) (Art. 20.11)

- Limite Zona A: LVA < 60 dB (A)
- Limite tra Zona A e Zona B: LVA < 65 dB (A)
- Limite tra Zona B e Zona C: LVA < 75 dB (A)

Al di fuori delle Zone A, B e C l'indice LVA non può superare il valore di 60 dB (A).

Efficienza operativa stazioni radar

Radar (Art. 20.12)

- Stazioni radar (Lambro e Peschiera)
- Fasce di rispetto

Settore 1 - h max ingombri verticali: 126 m. slm
Settore 2 - h max ingombri verticali: 130 m. slm
Settore 3 - h max ingombri verticali: 133 m. slm
Settore 4 - h max ingombri verticali: 134 m. slm
Settore 5 - h max ingombri verticali: 141 m. slm
Settore 6 - h max ingombri verticali: 150 m. slm

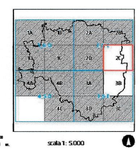

I contenuti della legenda sono riferiti alla totalità delle informazioni tematiche presenti nel territorio comunale. Pertanto si precisa che alcune voci poste in legenda potrebbero non comparire nel presente quadrante.

Aeroporto di Milano Linate "Enrico Forlanini"

- Sedime aeroportuale
- Pista di volo

Delimitazione ostacoli (Art. 20.13.1)

Quote sll/m relative (in m. slm)

Delimitazione superfici	Limiti ostacoli	Denominazione superfici
	150	Orizzonte interna (Art. 20.13.1.a)
	145	Conica (Art. 20.13.1.b)
	100	Orizzonte interna (Art. 20.13.1.c)
100 RB		Salita al decollo Tentata RB (Art. 20.13.1.d)
3A RB		Avvicinamento - Tentata RB (Art. 20.13.1.e)
100 / 3A/T		Salita al decollo e Avvicinamento - Tentata T1 (Art. 20.13.1.f)
3T B		Transizione - Tentata B (Art. 20.13.1.g)
3T C		Transizione - Tentata C1 (Art. 20.13.1.h)
3T 36		Transizione - Tentata 36 (Art. 20.13.1.i)

Pericoli per la navigazione aerea (Art. 20.13.2)

Zone oggetto di limitazioni delle seguenti attività e/o costruzioni

Delimitazione	Attività o costruzioni
	Discarica (Art. 20.13.2.a) Altre fonti attrattive di fauna selvatica (Art. 20.13.2.b)
	Manufatti con fintrura esterna riflettente e campi fotovoltaici (Art. 20.13.2.c) Luci pericolose e fuorvianti (Art. 20.13.2.d) Ciminiere con emissione di fumi (Art. 20.13.2.e) Antenne e apparati radioelettrici irradianti (Art. 20.13.2.f)
	Sorgenti laser e proiettori ad alta intensità (Art. 20.13.2.g)
	Impianti eolici - incompatibilità assoluta (Art. 20.13.2.h)
	Impianti eolici - richiesta di valutazione specifica di Enac (Art. 20.13.2.i)

Delimitazione

Delimitazione	Attività o costruzioni
	Discarica (Art. 20.13.2.a) Altre fonti attrattive di fauna selvatica (Art. 20.13.2.b) Manufatti con fintrura esterna riflettente e campi fotovoltaici (Art. 20.13.2.c) Luci pericolose e fuorvianti (Art. 20.13.2.d) Ciminiere con emissione di fumi (Art. 20.13.2.e) Antenne e apparati radioelettrici irradianti (Art. 20.13.2.f) Sorgenti laser e proiettori ad alta intensità (Art. 20.13.2.g) Impianti eolici - incompatibilità assoluta (Art. 20.13.2.h)
	Discarica (Art. 20.13.2.a) Altre fonti attrattive di fauna selvatica (Art. 20.13.2.b) Manufatti con fintrura esterna riflettente e campi fotovoltaici (Art. 20.13.2.c) Luci pericolose e fuorvianti (Art. 20.13.2.d) Ciminiere con emissione di fumi (Art. 20.13.2.e) Antenne e apparati radioelettrici irradianti (Art. 20.13.2.f) Impianti eolici - incompatibilità assoluta (Art. 20.13.2.h)
	Discarica (Art. 20.13.2.a) Altre fonti attrattive di fauna selvatica (Art. 20.13.2.b) Sorgenti laser e proiettori ad alta intensità (Art. 20.13.2.g) Impianti eolici - incompatibilità assoluta (Art. 20.13.2.h)
	Discarica (Art. 20.13.2.a) Altre fonti attrattive di fauna selvatica (Art. 20.13.2.b) Impianti eolici - incompatibilità assoluta (Art. 20.13.2.h)
	Discarica (Art. 20.13.2.a) Altre fonti attrattive di fauna selvatica (Art. 20.13.2.b) Impianti eolici - richiesta di valutazione specifica di Enac (Art. 20.13.2.i)

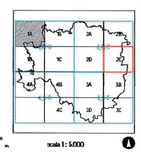

I contenuti della legenda sono riferiti alla totalità delle informazioni tematiche presenti nel territorio comunale. Pertanto si precisa che alcune voci poste in legenda potrebbero non comparire nel presente quadrante.

L'UTILIZZAZIONE E LA RIPRODUZIONE DEL PRESENTE DOCUMENTO SONO RISERVATE A NORMA DI LEGGE

Comune di Milano

Comune di Milano
PIANO ATTUATIVO

Proprietà

SANT' ILARIO SOC. COOP. ED
Via Aresa, 10 - 20159 MILANO
tel. 02 69008161 - fax 02 36533796

ARONED 2001 SRL
Piazza Della Repubblica 11/A - 20121 MILANO
tel. 02 36707329 - fax 02 26412536

SANT'ILARIO Società Cooperativa Edilizia
ARONED 2001 SRL
Amministratore Unico

Progettazione Architettonica e Urbana

Caputo Partnership srl
Prof. Arch. Paolo Caputo
Viale Elvezia 18 - 20154 Milano - tel. 0223314560 - fax 0223470[illegible]
e.mail: info@caputopartnership.it - www: caputopartnership.it

Progettazione Strutture e Impianti

GDS 98 engineering
Ing. Sergio Cioccarelli
Piazzale Bertacchi 55 - 23100 Sondrio - tel. 0342218093 - fax [illegible]
e.mail: sergio@gds98.it

Progettazione Paesaggistica

Arch. Giovanna Longhi
con arch. Agnese Maffioli
Via Filelfo 15 - 20129 Milano - tel. 3358273773
e.mail: giovannalonghi@fastwebnet.it

Ambiente

Landshape srl
Ing. Filippo Bernini
Via A. Manzoni 12 - 20900 Monza - tel. 0393900237 - fax 0392314017
e.mail: filippo.bernini@landshape.it

Analisi del Traffico e Viabilità

TRM ENGINEERING
Ing. Michele Rossi
Via della Difesa 30 - 20900 Monza - tel. 0393900237 - fax 0392314017
e.mail: info@trmengineering.it

Responsabile RUP

Arch. Alessandro Vadelka
Via Francesco Aresa, 10 - 20159 MILANO
tel. 02 69008161 - fax 02 36533796

COMUNE DI MILANO
DC SVILUPPO DEL TERR
PG 554917/2016
Del 02/11/2016 ALLEGATO
SANT'ILARIO SOC. COO
(S) PROT S PIANIFICAZION
02/11/2016

Ambito

RIQUALIFICAZIONE AREA EX "DE NORA"
VIA CRESPI 25
VIA DEI CANZI 1, 13, 17,
VIA S.FAUSTINO 65
LAMBRATE_MILANO

AREA PIANIFICAZIONE URBANISTICA ATTUATIVA E INTEGRATA
ALLEGATO ALL'ATTO DI COSTituzione
N. 2694 Rep. 23317
COMPOSTO DI N. 4
IL DIRETTORE DI AREA
Arch. Mario Porta

Oggetto

INQUAD. TERRITORIALE - ESTRATTI PGT
VINCOLI DI TUTELA E SALVAGUARDIA
RISCHI E OSTACOLI PER LA NAVIGAZIONE AEREA

File

Scala	Data	Numero Tavola
1:5.000	maggio 2014	1.1.4

rev	data	redatto	verificato	approvato	oggetto revisione
01	12.12.2014				Verbale Plenivolumetrica Commissione Paesaggio
02	25.03.2015				Integrazione Commissione Paesaggio
03	07.07.2015				Comitato Interassessorile Mobilità
04	20.10.2015				Proposta Definitiva Piano Attuativo
05	15.03.2016				Integrazione Proposta Definitiva Piano Attuativo
06	15.07.2016				Integrazione Proposta Definitiva Piano Attuativo
07	28.10.2016				Integrazione Proposta Definitiva Piano Attuativo. Adozione